

**Lőcse** (szlovákul: *Levoča*, németül: *Leutschau*, latinul: *Leutsovia*) város [Szlovákiában](#), az [Eperjesi kerület Lőcsei járásának](#) székhelye. Az egykori [Szepes vármegye](#) székhelye és legjelentősebb települése.

#### Tartalomjegyzék

- 1[Fekvése](#)
- 2[Nevének eredete](#)
- 3[Története](#)
- 4[Népessége](#)
- 5[Nevezetességei](#)
- 6[Híres emberek](#)
- 7[Lőcse a szépirodalomban](#)
- 8[Jegyzetek](#)
- 9[Források](#)
- 10[További információk](#)

## Fekvése[szerkesztés]

[Eperjestől](#) 40 km-re nyugatra, a Lőcse patak völgyében található.

## Nevének eredete[szerkesztés]

A Lőcse (szlovákul: *Levoča*) patakról kapta a nevét, amelynek partján fekszik.

A [szláv](#) *levoča* bal oldali (patakot) jelent. A név a szláv *lev* (= bal) melléknévből ered. A német *Leutschau* és a latin *Leutsovia* a magyarból való.

## Története[szerkesztés]

A területéről származó legrégebb régészeti leletek a **9. századból** származnak. A Lőcsétől mindössze 7 km-re fekvő [Nemessány](#) határában 9. századi [szláv](#) erőd állt.<sup>[2]</sup> A települést a **12. században** kezdték benépesíteni a [szászok](#), ez azonban nem a mai helyén állott, és a [tatárjárásban](#) elpusztult. A mai várost a tatárok kitakarodása után a Menedékkőről visszatérő szepesi szászok alapították a [Hernád](#) lapályának jól védhető, kiemelkedő részén. Oklevélben **1245**-ben említik először. **1271**-ben már a szepesi városok szász tartományának fő helye, **1772**-ig a [szepesi szász kamaragrófság](#) székhelye. Falai a **13. században** épültek, majd a **15–16. században** alakították ki ma is látható védműveit, melyek 44 ha területet kerítenek be, és ezzel az ország legjelentősebb települései közé számított. **1321**-től árumegállító joga volt, majd **1323**-ban [szabad királyi város](#) lett. Kereskedelme fokozatosan nemzetközi méreteket öltött, fejlett kézműipara, vásárai voltak. **1332**-ben és **1431**-ben tűzvész pusztította. **1440** és **1450** között a [husziták](#) többször támadták a várost, [Mátyás](#) innen indult kiűzésükre. **1526** után nagy szerepe volt a trónharcokban, majd a **17. századi** harcokban. A város már a **16. század** első felében [protestáns](#) hitre tért. Akkoriban közel

## Lőcse (Levoča)

Lőcse látképe

Lőcse címere

#### Közigazgatás

Ország	<a href="#">Szlovákia</a>
Kerület	<a href="#">Eperjesi</a>
Járás	<a href="#">Lőcsei</a>
Rang	város
Első írásos említés	1249
Polgármester	Milan Majerský
<a href="#">Irányítószám</a>	054 01
<a href="#">Körzethívószám</a>	053
<a href="#">Forgalmi rendszám</a>	LE
<a href="#">Testvérvárosok</a>	kinyitLista

#### Népesség

<b>Teljes népesség</b>	14 803 fő (2017. dec. 31.) <sup>[1]</sup> <span>±%</span>
<b>Népsűrűség</b>	232 fő/km²

#### Földrajzi adatok

<b>Tszf. magasság</b>	628 m
<b>Terület</b>	64,04 <span> </span> km²
<b>Időzóna</b>	<a href="#">CET</a> , <a href="#">UTC+1</a>

#### Elhelyezkedése

#### Lőcse

Pozíció Szlovákia térképén

é. sz. 49° 01′ 22″, k. h. 20° 35′

26°Koordináták: é. sz. 49° 01′ 22″, k. h. 20° 35′

26°térkép  ▼


[Lőcse weboldala](#)

A [Wikimédia Commons](#) tartalmaz [Lőcse](#) témájú médiaállományokat.

Adatok forrása: [Szlovák Statisztikai](#)

száz évig folyt az ellenségeskedés a szomszédos [Késmárkkal](#), ami fegyveres összetűzéssé is fajult. [1550](#)-ben és [1599](#)-ben újra tűzvész pusztította. [1560](#)-ban 2500, [1622](#)-ben 1600, [1645](#)-ben 2214 lakos hullt el a dühöngő [pestisjárványokban](#). [1630](#)-ban [Breuer Lőrinc](#) itt állította fel nyomdáját, mely [1754](#)-ig működött. Nyomdái és iskolái évszázadokig híresek voltak, számos neves személyiség tanított és tanult itt.

Híres gimnáziumát [1672](#)-ben a [jezsuiták](#) alapították, tanára volt többek között [Hell Miksa](#), a neves fizikus, csillagász is. Itt hangzott fel [1844](#)-ben a „Zeng az ég, a Tátrán villámok cikáznak” kezdetű forradalmi dal is, amely [Szlovákia nemzeti himnusza](#) lett. [1687](#)-ben az [ellenreformáció](#) visszaadta a templomokat a [katolikusoknak](#). A [Rákóczi-szabadságharcban](#) háromhavi ostrom után védői feladták, [1709–10](#)-ben Löffelholz császári tábornok foglalta vissza. Hadi felszereléseit a [18. század](#) elején elvitték, de védművei jórészt ma is állnak. [1849](#) január-február fordulóján, a [Branyiszközi ütközet](#) idején itt volt [Görgei Artúr](#) főhadiszállása, valószínűleg a Mészáros utcai Steinhausz-házban. A [trianoni békeszerződésig](#) Szepes vármegye székhelye volt. A város [1996](#) óta járási székhely.



A főtér részlete

## Népessége[szerkesztés]

[1910](#)-ben 7528 lakosából 3094 szlovák, 2410 magyar, 1377 német, 201 ruszin és 197 román volt.

[2011](#)-ben 14 830 lakosából 12 343 szlovák és 822 cigány volt.

## Nevezetességei

- A [Szent Jakab-templom](#) az egykori [Magyarország](#) egyik legszebb temploma. [1245](#)-ben [román stílusban](#) kezdtek hozzá, majd 100 évig épült, és közben fokozatosan [gótikus stílusú](#) álbazilikális elrendezésűvé építették át. Oltárai a [középkori](#) faszobrászat legszebb alkotásai közé tartoznak. Főoltára [Lőcsei Pál mester](#) alkotása [1502](#)-ből, 18,62 m magasságával a világ egyik legszebb és legnagyobb gótikus oltára. A [14. század](#) első felében két kápolnát, a [15. század](#) végén egy előcsarnokot építettek hozzá. [1550](#)-ben és [1599](#)-ben leégett, az előbbi tűzben tornya

Hivatal, <http://obce.info>

## Lőcse – Lőcse, Szepes vára és a kapcsolódó műemlékek (*Levoča – Levoča, Spišský hrad a pamiatky okolia*)

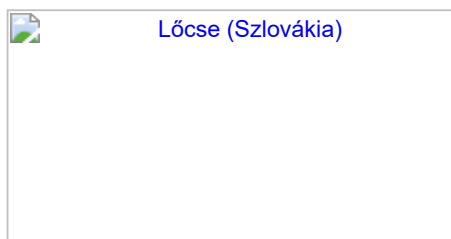
[Világörökség](#)

A lőcsei főtér

### Adatok

Ország	<a href="#">Szlovákia</a>
Típus	<a href="#">Kulturális helyszín</a>
Kritériumok	<a href="#">IV</a>
Felvétel éve	<a href="#">1993</a> , <a href="#">2009</a>

### Elhelyezkedése




### Lőcse

Pozíció Szlovákia térképén

[é. sz. 49° 01′ 22″, k. h. 20° 35′ 26″](#)



A [Wikimédia Commons](#) tartalmaz [Lőcse](#) témájú médiaállományokat.




A lőcsei városháza

is ledőlt. Mai tornya [1858](#)-ban épült. [1626](#)-ban a [protestánsok](#) készítették orgonáját. A 16. és [17. században](#) a kápolnákra emeletet húztak. A [19. század](#) első felében teteje égett le, [1849](#)-ben fedték be újra, tornyát a század végére kijavították, eredeti [freskóit](#) a század második felében [Storno Ferenc](#) restaurálta. A Thurzó-kápolnában a [Thurzók](#) síremlékei sorakoznak. Itt temették el [Thököly Imre](#) és [Zrínyi Ilona](#) egyetlen közös gyermekét is.

- A régi városháza a 15. században épült gótikus stílusban, 1550-ben leégett, [1615](#)-ben mai árkádos formájában építették át. Végleges formáját [1893](#) és [1895](#) között [Schulek Frigyes](#) tervei alapján nyerte el. Ma a [Szepesi Múzeum](#) működik benne. [Harangtornya](#) [1651](#)-ben épült.
- Az [1815](#) és [1831](#) között épített kétemeletes [klasszicista](#) városháza [1922](#)-ig vármegyeháza volt,

járási székhely.




A főtér részlete

## Népeisége[[szerkesztés](#)]

[1910](#)-ben 7528 lakosából 3094 szlovák, 2410 magyar, 1377 német, 201 ruszin és 197 román volt.

[2011](#)-ben 14 830 lakosából 12 343 szlovák és 822 cigány volt.

## Nevezetességei[[szerkesztés](#)]



A [Thurzó-ház](#)

- A [Szent Jakab-templom](#) az egykori [Magyarország](#) egyik legszebb temploma. [1245](#)-ben [román stílusban](#) kezdtek hozzá, majd 100 évig épült, és közben fokozatosan [gótikus stílusú](#) álbazilikális elrendezésűvé építették át. Oltárai a [középkori](#) faszobrászat legszebb alkotásai közé tartoznak. Főoltára [Lócsei Pál mester](#) alkotása [1502](#)-ből, 18,62 m magasságával a világ egyik legszebb és legnagyobb gótikus oltára. A [14. század](#) első felében két kápolnát, a [15. század](#) végén egy előcsarnokot építették hozzá. [1550](#)-ben és [1599](#)-ben leégett, az előbbi tűzben tornya is ledőlt. Mai tornya [1858](#)-ban épült. [1626](#)-ban a [protestánsok](#) készítették orgonáját. A 16. és [17. században](#) a kápolnákra emeletet húztak. A [19. század](#) első felében teteje égett le, [1849](#)-ben fedték be újra, tornyát a század végére kijavították, eredeti [freskóit](#) a század második felében [Storno Ferenc](#) restaurálta. A Thurzó-kápolnában a [Thurzók](#) síremlékei sorakoznak. Itt temették el [Thököly Imre](#) és [Zrínyi Ilona](#) egyetlen közös gyermekét is.

- A régi városháza a 15. században épült gótikus stílusban, 1550-ben leégett, [1615](#)-ben mai árkádos formájában építették át. Végleges formáját [1893](#) és [1895](#) között [Schulek Frigyes](#) tervei alapján nyerte el. Ma a [Szepesi Múzeum](#) működik benne. [Harangtornya 1651](#)-ben épült.
- Az [1815](#) és [1831](#) között épített kétemeletes [klasszicista](#) városháza [1922](#)-ig vármegyeháza volt,



A szegyenketrec a főtéren

## evezetességei[szerkesztés]

- A [Szent Jakab-templom](#) az egykori [Magyarország](#) egyik legszebb temploma. [1245](#)-ben [román stílusban](#) kezdtek hozzá, majd 100 évig épült, és közben fokozatosan [gótikus stílusú](#) álbazilikális elrendezésűvé építették át. Oltárai a [középkori](#) faszobrászat legszebb alkotásai közé tartoznak. Főoltára [Lőcsei Pál mester](#) alkotása [1502](#)-ből, 18,62 m magasságával a világ egyik legszebb és legnagyobb gótikus oltára. A [14. század](#) első felében két kápolnát, a [15. század](#) végén egy előcsarnokot építették hozzá. [1550](#)-ben és [1599](#)-ben leégett, az előbbi tűzben tornya is ledőlt. Mai tornya [1858](#)-ban épült. [1626](#)-ban a [protestánsok](#) készítették orgonáját. A 16. és [17. században](#) a kápolnákra emeletet húztak. A [19. század](#) első felében teteje égett le, [1849](#)-ben fedték be újra, tornyát a század végére kijavították, eredeti [freskóit](#) a század második felében [Storno Ferenc](#) restaurálta. A Thurzó-kápolnában a [Thurzók](#) síremlékei sorakoznak. Itt temették el [Thököly Imre](#) és [Zrínyi Ilona](#) egyetlen közös gyermekét is.
- A régi városháza a 15. században épült gótikus stílusban, 1550-ben leégett, [1615](#)-ben mai árkádos formájában építették át.

## Lőcse (Levoča)



Lőcse látképe

Lőcse látképe



Fekvése[szerkesztés]

[Eperjestől](#) 40 km-re nyugatra, a Lőcse patak völgyében található.

Nevének eredete[szerkesztés]


## A Lőcse

(szlovákul: Levoča) patakról kapta a nevét, amelynek partján fekszik.

A [szláv](#) levoča bal oldali (patakot) jelent. A név a szláv lev (= bal) melléknévből ered. A német Leutschau és a latin Leutsovia a magyarból való

## Lőcse – Lőcse, Szepes vára és a kapcsolódó műemlékek (*Levoča – Levoča, Spišský hrad a pamiatky okolia*)

[Világörökség](#)

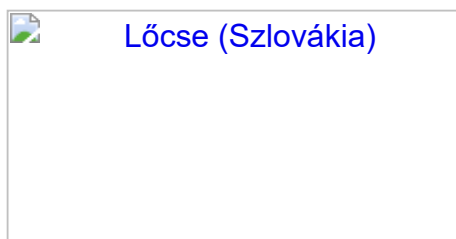


A lőcsei főtér

### Adatok

Ország	<a href="#">Szlovákia</a>
Típus	<a href="#">Kulturális helyszín</a>
Kritériumok	<a href="#">IV</a>
Felvétel éve	<a href="#">1993</a> , <a href="#">2009</a>

### Elhelyezkedése



### Lőcse

Pozíció Szlovákia térképén

[é. sz. 49° 01′ 22″, k. h. 20° 35′ 26″](#)



A [Wikimédia Commons](#) tartalmaz [Lőcse](#) témájú médiaállományokat.

**Lőcse** ([szlovákul: Levoča](#), [németül: Leutschau](#), [latinul: Leutsovia](#)) város [Szlovákiában](#), az [Eperjesi kerület Lőcsei járásának](#) székhelye. Az egykori [Szepes vármegye](#) székhelye és legjelentősebb települése.



## Tartalomjegyzék


- [1Fekvése](#)
- [2Nevének eredete](#)
- [3Története](#)
- [4Népessége](#)
- [5Nevezetességei](#)
- [6Híres emberek](#)
- [7Lőcse a szépirodalomban](#)
- [8Jegyzetek](#)
- [9Források](#)
- [10További információk](#)

## Fekvése[\[szerkesztés\]](#)

[Eperjestől](#) 40 km-re nyugatra, a Lőcse patak völgyében található.


## Nevének eredete[\[szerkesztés\]](#)

A Lőcse (szlovákul: *Levoča*) patakról kapta a nevét, amelynek partján fekszik. A [szláv](#) *levoča* bal oldali (patakot) jelent. A név a szláv *lev* (= bal) melléknévből ered. A német *Leutschau* és a latin *Leutsovia* a magyarból való.



A lőcsei városháza

.



A főtér részlete


## Népessége[szerkesztés]

**1910**-ben 7528 lakosából 3094 szlovák, 2410 magyar, 1377 német, 201 ruszin és 197 román volt.

**2011**-ben 14 830 lakosából 12 343 szlovák és 822 cigány volt.

## Nevezetességei[szerkesztés]

A lőcsei városháza




## Története[szerkesztés]

A területéről származó legrégebb régészeti leletek a **9. századból** származnak. A Lőcsétől mindössze 7 km-re fekvő **Nemessány** határában 9. századi **szláv** erőd állt.<sup>[2]</sup> A települést a **12. században** kezdték benépesíteni a **szászok**, ez azonban nem a mai helyén állott, és a **tatárjárásban** elpusztult. A mai várost a tatárok kitakarodása után a Menedékkőről visszatérő szepesi szászok alapították a **Hernád** lapályának jól védhető, kiemelkedő részén. Oklevélben **1245**-ben említik először. **1271**-ben már a szepesi városok szász tartományának fő helye, **1772**-ig a **szepesi szász kamaragrófság** székhelye. Falai a **13. században** épültek, majd a **15–16. században** alakították ki ma is látható védműveit, melyek 44 ha területet kerítettek be, és ezzel az ország legjelentősebb települései közé számított. **1321**-től árumegállító joga volt, majd **1323**-ban **szabad királyi város** lett. Kereskedelme fokozatosan nemzetközi méreteket öltött, fejlett kézműipara, vásárai voltak. **1332**-ben és **1431**-ben tűzvész pusztította. **1440** és **1450** között a **husziták** többször támadták a várost, **Mátyás** innen indult kiűzésükre. **1526** után nagy szerepe volt a trónharcokban, majd a **17. századi** harcokban. A város már a **16. század** első felében **protestáns** hitre tért. Akkoriban közel száz évig folyt az ellenségeskedés a szomszédos **Késmárkkal**, ami fegyveres összetűzéssé is fajult. **1550**-ben és **1599**-ben újra tűzvész pusztította. **1560**-ban 2500, **1622**-ben 1600, **1645**-ben 2214 lakos hullt el a dühöngő **pestisjárványokban**. **1630**-ban **Breuer Lőrinc** itt állította fel nyomdáját, mely **1754**-ig működött. Nyomdái és iskolái évszázadokig híresek voltak, számos neves személyiség tanított és tanult itt.

Híres gimnáziumát **1672**-ben a **jezsuiták** alapították, tanára volt többek között **Hell Miksa**, a neves fizikus, csillagász is. Itt hangzott fel **1844**-ben a „Zeng az ég, a Tátrán villámok cikáznak” kezdetű forradalmi dal is, amely **Szlovákia nemzeti himnusza** lett. **1687**-ben az **ellenreformáció** visszaadta a templomokat a **katolikusoknak**. A **Rákóczi-szabadságharcban** háromhavi ostrom után védői feladták, **1709–10**-ben Löffelholz császári tábornok foglalta vissza. Hadi felszereléseit a **18. század** elején elvitték, de védművei jórészt ma is állnak. **1849** január-február fordulóján, a **Branyiszközi ütközet** idején itt volt **Görgei**

**Artúr** főhadiszállása, valószínűleg a Mészáros utcai Steinhausz-házban. A **trianoni békeszerződésig** Szepes vármegye székhelye volt. A város **1996** óta járási székhely.




A főtér részlete

## Népessége[szerkesztés]

**1910**-ben 7528 lakosából 3094 szlovák, 2410 magyar, 1377 német, 201 ruszin és 197 román volt.


**2011**-ben 14 830 lakosából 12 343 szlovák és 822 cigány volt.

## Nevezetességei[szerkesztés]



A **Thurzó**-ház

- A **Szent Jakab-templom** az egykori **Magyarország** egyik legszebb temploma. **1245**-ben **román stílusban** kezdtek hozzá, majd 100 évig épült, és közben fokozatosan **gótikus stílusú** álbazilikális elrendezésűvé építették át. Oltárai a **középkori** faszobrászat legszebb alkotásai közé tartoznak. Főoltára **Lőcsei Pál mester** alkotása **1502**-ből, 18,62 m magasságával a világ egyik legszebb és legnagyobb gótikus oltára. A **14. század** első felében két kápolnát, a **15. század** végén egy előcsarnokot építették hozzá. **1550**-ben és **1599**-ben leégett, az előbbi tűzben tornya is ledőlt. Mai tornya **1858**-ban épült. **1626**-ban a **protestánsok** készítették orgonáját. A 16. és **17. században** a kápolnákra emeletet húztak. A **19. század** első felében teteje égett le, **1849**-ben fedték be újra, tornyát a század végére kijavították, eredeti **freskóit** a század második felében **Storno Ferenc** restaurálta. A Thurzó-kápolnában a **Thurzók** síremlékei sorakoznak. Itt temették el **Thököly Imre** és **Zrínyi Ilona** egyetlen közös gyermekét is.
- A régi városháza a 15. században épült gótikus stílusban, 1550-ben leégett, **1615**-ben mai árkádós formájában építették át. Végleges formáját **1893** és **1895** között **Schulek Frigyes** tervei alapján nyerte el. Ma a **Szepesi Múzeum** működik benne. **Harangtornya** **1651**-ben épült.
- Az **1815** és **1831** között épített kétemeletes **klasszicista** városháza **1922**-ig vármegyeháza volt,



A szégyenketrec a főtéren

- A Breuer-nyomda épületében nyomtatták [1633](#)-tól a híres [Lőcsei kalendáriumot](#).
- A [minorita Szentlélek](#)-templom és -kolostor [1751](#)-ben épült [barokk](#) stílusban. A régi kolostort a 15. században részben a városfalba építették be, [1671](#) után barokk stílusban építették át, egyik épületszárnyának helyén húzták fel [1913](#)–15-ben a gimnáziumot.
- [Szűz Mária](#) templomát a [ferencesek](#) építették a [14. század](#) elején, majd a [jezsuitáké](#) lett. [1671](#)-ben belsejét megújították.
- [Evangélikus](#) temploma [1825](#) és [1837](#) között épült klasszicista stílusban.
- A város feletti Mária-hegy már a [13. század](#) elején zarándokhely volt.

A kis kápolna helyett [1247](#)-ben nagyobbat építettek, majd [1311](#)-ben templommá bővítették. A zarándokok növekvő száma miatt azonban ez is kicsinek bizonyult, ezért [1696](#)-ban új, nagyobb templomot építettek. [1819](#)-ben egy még nagyobbat kellett építeni, de [1903](#)-ra ez is szűknek bizonyult, ezért új, nagyobb, a [lourdes-i bazilikához](#) hasonló templom építésébe fogtak, amit [1914](#)-ben a [Sarlós Boldogasszony](#) tiszteletére fel is szenteltek. Főoltárán áll az 500 éves, fából faragott kegyszobor.

- A Lőcsei-völgyben épült fel [1863](#)-ban a fürdő, amely [1945](#) után megszűnt.

## Híres emberek[szerkesztés]

- Itt született, dolgozott [Lőcsei Pál mester](#) faszobrász, szárnyasoltár faragó
- Itt született [1437. április 30-án Thurzó János](#) bányavállalkozó.
- Itt született [1645. február 18-án Szklenár György](#) történetíró.
- Itt született a [17. században Zabelerus János](#) evangélikus lelkész.
- Itt született [1755. március 16-án Dercsényi János](#) tanácsos, író.
- Itt született [1760. január 4-én Tályai Dániel](#) lapszerkesztő.
- Itt született [1763 június 1-én Leibitzer János](#) kertész, pomológus.
- Itt született [1770. október 17-én Engel János](#) történetíró.
- Itt született [1804. március 21-én Zsedényi Ede](#) politikus, [1838–39](#)-ben a kormánypárt országgyűlési vezetője, miniszteri tanácsos.
- Itt született [1818. augusztus 6-án Marschalkó János](#) szobrász.
- Itt született [1780. április 16-án Czauczik József](#) festőművész, ugyanitt halt meg [1857](#)-ben,
- Itt született [1782. május 28-án Rombauer János](#) festőművész.
- Itt született [1791. szeptember 25-én id. Markó Károly](#) festőművész.
- Itt született a [18. században Centner János](#) orvos.
- Itt született [1826](#)-ban [Ernst Lindner szepességi szász \(cipszer\) nyelven](#) író költő.
- Itt született [1868. január 20-án Boemm Ritta](#) festőművész.
- Itt született [1882. május 15-én Szepesfalvy János](#), Szurák - botanikus, mohakutató.
- Itt született [1896. április 27-én Lehotay Árpád](#) színművész királylehotai Lehoczky Árpád néven.
- Itt élt [Zábojszky László](#) (*Stanisław Zaboycki*) ([1793–1870](#)) teológiai doktor, szepesi püspök.

- Itt tanított (1890–1897) és halt meg **Bauer Simon** főreáliskolai tanár, műfordító, **Balázs Béla**, **Bauer Ervin** és **Bauer Hilda** édesapja.
- Itt hunyt el 1654-ben **Spillenberger Sámuel** orvos.

## Lőcse a szépirodalomban[szerkesztés]

- **Mikszáth Kálmán**: **Fekete város** című regénye. A belőle 1970–71-ben készült film jó részét is itt forgatták.
- **Jókai Mór**: **A lőcsei fehér asszony** című regénye, **Géczy Julianna** igaztalan beállítása
- **Rakovszky Zsuzsa**: **A kigyó árnyéka** című regénye
- **Barsy Irma** (szül. Kail): **A lőcsei Madonna** című regénye. Palladis kiadó, 1942
- **Balázs Béla**: **Álmodó ifjúság** című regénye
- **A Cantus Catholici** című katolikus énekgyűjtemény első kiadása Lőcsén készült, 1651-ben.
- **Krúdy Gyula**: **Tizenhat város tizenhat leánya** - elbeszélés.

## Jegyzetek[szerkesztés]

- ↑ Počet obyvateľov SR k 31. 12. 2019
- ↑ „V chatári obce Nemešany ležiacej na styku Levočských vrchov a Hornádskej kotliny existovalo slovanské hradisko už z obdobia Veľkej Moravy (9. storočie)” – Výročná správa Obce Nemešany za rok 2013. 1.4. História obce.

## Források[szerkesztés]

- 1846 Domová pokladnica na rok 1847
- **Demkó Kálmán** 1882: Polgári családélet és háztartás Lőcsén a XVI., XVII. században. Lőcse
- **Demkó Kálmán** 1883: Lőcse város levéltárának Lengyelországra vonatkozó irományai a XVI. századból. Századok.
- **Demkó Kálmán** 1884: **Lőcsének erődítése és védelmi rendszere. Lőcse**
- **Demkó Kálmán** 1897: Lőcse története. Lőcse.
- **Jozef Špirko** 1938: Starý kláštor minoritov v Levoči. Sborník Matice slovenskej.
- **Szalatnai Rezső** 1938: Lőcse. In: Tamás Mihály (szerk.): Tátra-almanach – Szlovenszkói városképek. Pozsony, 219–256.
- **Michal Suchý–Ivan Chalupecký** 1973: Dejiny Levoče 1.
- **Michal Suchý–Ivan Chalupecký** 1974: Dejiny Levoče 1.
- **Ivan Chalupecký** 1999: Z minulosti Levoče
- **Zuzana Ludiková–Mikó Árpád - Pálffy Géza** 2006: A lőcsei Szent Jakab-templom **reneszánsz** és **barokk** síremlékei, epitáfiumai és halotti címerei (1530–1700). **Művészettörténeti Értesítő** 55/2, 327–410.
- **Fedorčáková, M.** 2013: Komunikácia miest v 15. storočí na príklade korešpondencie Košíc, Levoče, Bardejova a Prešova. In: **Bodnárová, M.** (ed.): Príspevky k starším dejinám slovenských miest a mestečiek. Prešov.
- **Szabó András Péter**: David Genersich lőcsei krónikája (1643–1658). Lymbus, 2014, 45–71.
- **Miroslav Lysý** 2016: Levoča, Topoľčany a Žilina – Tri kauzy husitských vojen na Slovensku. In: Husiti a bratříci na Slovensku.
- 2017 Levoča. Národné kultúrne pamiatky na Slovensku. Pozsony
- Chrám sv. Jakuba v Levoči
- **Miroslav Lacko**: Význam Levoče ako kapitálového a obchodného centra pre banské podnikanie v spišsko-gemerskej banskej oblasti v 15. a 16. storočí.